

























道路標識一覧

案内標識

(101)市町村 温泉町 Onsen Town	(102-A)都府県 静岡県 Shizuoka Pref.	(102-B)都府県 東京都 Tokyo Met.	(102-B)都府県 静岡県 Shizuoka Pref.	(103-A)入口の方向 東名高速 TOMEI EXPWY	(103-B)入口の方向 首都高速 SHUTO EXPWY 空港 新宿 Airport Shinjuku	(104)入口の予告 名神高速 MEISHIN EXPWY 入口 150m	(105-A)方面、方向及び距離 田分寺 4 km Kokubunji 5 km 豊 布 Chofu 立川 7 km Tachikawa	(105-B)方面、方向及び距離 熱海 17 km Atami 沼津 18 km Numazu	(105-C)方面、方向及び距離 鎌倉 13 km Kamakura	(106-A)方面及び距離 日本橋 10 km Nihonbashi 日比谷 7 km Hibiya	(106-B)方面及び距離 横浜 11 km Yokohama 厚木 26 km Atsugi 静岡 153 km Shizuoka	(106-C)方面及び距離 銀座 10 km Ginza 本町 12 km Honcho 新宿 23 km Shinjuku	(107-A)方面及び車線 大阪 Osaka	(107-B)方面及び車線 本線 THRU TRAFFIC	(108-A)方面及び方向の予告 日本橋 Nihonbashi 上馬 大森 Kamiuma Omori 300m		
(108-B)方面及び方向の予告 上馬 日本橋 大森 Kamiuma Nihonbashi Omori 300m		(108-2-A)方面及び方向 上馬 日本橋 大森 Kamiuma Nihonbashi Omori 300m		(108-2-B)方面及び方向 上馬 日本橋 大森 Kamiuma Nihonbashi Omori 300m		(108-2-C)方面及び方向 名古屋 Nagoya 大垣 桑名 Gyaku Kawanu 300m	(108-2-D)方面及び方向 本線 THRU TRAFFIC	(108-2-E)方面及び方向 大阪 Osaka	(108-3)方面、方向及び道路の通称名の予告 市ヶ谷 Ichigaya 池袋 渋谷 Ikabukuro Shibuya 300m	(108-4)方面、方向及び道路の通称名 市ヶ谷 Ichigaya 池袋 渋谷 Ikabukuro Shibuya	<補足> 徳島 Tokushima 北島 Kitajima 三好市 Miyoshi City		(109)出口の予告 横浜 2 km Yokohama	(110-A)方面及び出口の予告 横浜 町田 Yokohama Machida 4 出口 1 km EXIT	(110-B)方面及び出口の予告 西神田 Nishikanda 出口 400 m EXIT		
(111-A)方面、車線及び出口の予告 京都 宇治 Kyoto Uji 5B 出口 Exit 1 km	(111-B)方面、車線及び出口の予告 江戸橋 Edobashi 303 出口 EXIT 400m	(112-A)方面及び出口 横浜 町田 Yokohama Machida 4 出口 EXIT	(112-B)方面及び出口 西神田 Nishikanda 出口 EXIT 501	(113-A)出口 出口 EXIT 4 横浜 Yokohama	(113-B)出口 出口 EXIT 4 横浜 Yokohama	(114-A)著名地点 錦が浦 Nishikigaura	(114-B)著名地点 東京駅 Tokyo Sta. 2 km	(114-C)著名地点 日比谷公園 Hibiya Park 500m	(114-2-A)主要地点 富士川 Fujigawa Riv.	(114-2-B)主要地点 虎ノ門 Toranomon 赤坂見附	(115)料金徴収所 料金所 1 km TOLL GATE	(116)サービス・エリア、道の駅及び距離 道の駅 清流茶屋かわはら Seiryuchaya Kawahara 5 km 用瀬 Mochigase 9 km 宮原 Miyahara 3 km 緑川 Midorikawa 26 km		(116-2-A)サービス・エリア、道の駅の予告 1 km 富士川 Fujigawa 1 km 中井 Nakai			
(116-2-B)サービス・エリア、道の駅の予告 P 300m 大黒 Daikoku	(116-2-C)サービス・エリア、道の駅の予告 道の駅 清流茶屋かわはら Seiryuchaya Kawahara 1C出口より 300m	(116-3-A)サービス・エリア P 富士川 Fujigawa	(116-3-B)サービス・エリア P 大黒 Daikoku	(116-4)非常電話 非常電話	(116-5)待避所 待避所	(116-6)非常駐車帯 非常駐車帯	(117-A)駐車場 P	(117-B)駐車場 P	(117-2)サービス・エリア又は駐車場から本線への入口 本線 EXPWY 名古屋 Nagoya	(117-3-A)登坂車線 登坂車線 SLOWER TRAFFIC	(117-3-B)登坂車線 登坂車線 SLOWER TRAFFIC	(118-A)国道番号 国道 142 ROUTE	(118-B)国道番号 142 142	(118-2-A)都道府県道番号 都道府県道番号 142 神奈川	(118-2-B)都道府県道番号【主要地方道】 42 142	(118-3)高速道路番号 E1 E56 C4	
(118-4-A)総重量限度緩和と指定道路 20t 超	(118-4-B)総重量限度緩和と指定道路 20t 超	(118-5-A)高さ限度緩和と指定道路 3.8m 超	(118-5-B)高さ限度緩和と指定道路 3.8m 超	(118-5-C)高さ限度緩和と指定道路 3.8m 超	(118-5-D)高さ限度緩和と指定道路 3.8m 超	(119-A)道路の通称名 青山通り Aoyama-dori Ave.	(119-B)道路の通称名 青山通り Aoyama-dori Ave.	(119-C)道路の通称名 青山通り	(119-D)道路の通称名 渋谷線 3	(120-A)まわり道 まわり道 DETOUR	(120-B)まわり道 小田原 Otsuwa	(121-A)エレベーター エレベーター	(122-A)エスカレーター エスカレーター	(123-A)傾斜路 傾斜路	(124-A)乗合自動車停留所 バスのりば	(125-A)路面電車停留所 でんしゃのりば	(126-A)便所 便所

警戒標識

(201-A) 十形道路交差点あり 	(201-B) 十形 (又は (201-C) T形) 道路交差点あり 	(201-D) Y形道路交差点あり 	(201-E) ロータリーあり 	(202) 右 (又は左) 方屈曲あり 	(203) 右 (又は左) 方屈折あり 	(204) 右 (又は左) 方背向屈曲あり 	(205) 右 (又は左) 方背向屈折あり 	(206) 右 (又は左) つづら折りあり 	(207-A) 踏切あり 	(207-B) 踏切あり 	(208) 学校、幼稚園、(208の2) 信号機あり 	(209) すべりやすい 	(209の2) 落石のおそれあり 	(209の3) 路面凹凸あり 	(210) 合流交通あり 	(211) 車線数減少 	(212) 幅員減少 	(212の2) 二方向交通 	(212の3) 上り急勾配あり 	(212の4) 下り急勾配あり 	(213) 道路工事中 	(214) 横風注意 	(214の2) 動物が飛び (215) その他の危険を出すおそれあり 
--	---	--	--	--	--	--	--	--	---	---	---	---	---	---	---	--	---	--	--	--	--	---	---























規制標識

(301) 通行止め 	(302) 車両通行止め 	(303) 車両進入禁止 	(304) 二輪の自動車以外の自動車通行止め 	(305) 大型貨物自動車等通行止め (305の2) 特定の最大積載量以上の貨物自動車等通行止め 	(306) 大型乗用自動車等通行止め 	(307) 二輪の自動車・原動機付自転車通行止め 	(308) 自転車以外の軽車両通行止め 	(309) 自転車通行止め 	(310) 車両 (組合せ) 通行止め 	(310-2) 大型自動二輪車及び普通自動二輪車二人乗り通行禁止 	(311-3) タイヤチェーンを取り付けていない車両通行止め 	(311-A) 指定方向外進行禁止 	(311-B) 指定方向外進行禁止 	(311-C) 指定方向外進行禁止 	(311-D) 指定方向外進行禁止 	(311-E) 指定方向外進行禁止 	(311-F) 指定方向外進行禁止 	(312) 車両横断禁止 	(313) 転回禁止 	(314) 道越しのための右側部分はみ出し通行禁止 (314の2) 道越し禁止 	(315) 駐停車禁止 	(316) 駐車禁止 (317) 駐車余地 	(318) 時間制限駐車区間 	(319) 危険物積載車両通行止め 	(320) 重量制限 	(321) 高さ制限 	(322) 最大幅 	(323) 最高速度 (323の2) 特定の種類の車両の最高速度 	(324) 最低速度 	(325) 自動車専用 	(325の2) 自転車専用 	(325の3) 自転車及び歩行者専用 	(325の4) 歩行者専用 	(326-A) 一方通行 	(326-B) 一方通行 	(326の2-A) 自転車一方通行 	(326の2-B) 自転車一方通行 	(327) 車両通行区分 	(327の2) 特定の種類の車両の通行区分 	(327の3) 牽引自動車の高速自動車国道通行区分 	(327の4) 専用通行帯 	(327の4の2) 普通自転車専用通行帯 	(327の5) 路線バス等優先通行帯 	(407の2) 自転車横断帯 (407の3) 横断歩道・自転車横断帯 	(408) 安全地帯 	(507-C) 終わり 	(507-D) 終わり 	(508) 通学路 	(508の2) 道越し禁止 	(509) 前方優先道路 	(509の3) 横風注意 	(509の5) 注意 	(510) 注意事項 	(510の2) 規制理由 	(511) 方向 	(512) 地名 	(513) 始点 	(514) 終点 
---	---	---	--	---	---	---	--	--	--	---	---	--	--	---	--	--	--	---	---	--	--	--	---	--	--	---	--	---	---	--	--	---	--	---	---	---	--	---	--	--	--	---	---	---	---	--	---	--	--	---	---	---	--	---	---	---	---	---

指示標識

(401) 並進可 	(402) 軌道敷内通行可 	(402の2) 高齢運転者等標準自動車駐車可 (403) 駐車可 	(403の2) 高齢運転者等標準自動車駐車可 (404) 駐車可 	(405) 優先道路 	(406) 中央線 	(406の2) 停止線 	(407-A) 横断歩道 	(407-B) 横断歩道 	(409-A) 規制予告 	(409-B) 規制予告 
--	--	---	---	---	--	--	---	---	---	---

補助標識

(501) 距離・区域 	(502) 日・時間 	(503-A) 車両の種類 	(503-B) 車両の種類 (503-C) 車両の種類 (503-D) 車両の種類 (504の2) 駐車時間制限 	(504) 駐車余地 	(505-A) 始まり 	(505-C) 始まり 	(506の2) 区域内 	(507-B) 終わり 	(507-C) 終わり 	(507-D) 終わり 	(508) 通学路 	(508の2) 道越し禁止 	(509) 前方優先道路 	(509の3) 横風注意 	(509の5) 注意 	(510) 注意事項 	(510の2) 規制理由 	(511) 方向 	(512) 地名 	(513) 始点 	(514) 終点 
--	---	--	---	---	--	--	--	--	--	--	--	--	---	---	---	---	---	---	---	---	---